








LEGENDA

-  Projektowany krawężnik
-  Projektowana ulica
-  Nawierzchnia wjazdów z kostki betonowej 8 cm
-  - kd 200
-  - Kanalizacja deszczowa
-  - Wpust uliczny
-  - Studnia rewizyjna

PROJEKT BUDOWLANY

| | |
|-----------------------------|---------------------------|
| INWESTOR | |
| Urząd Miejski w Poddebicach | |
| Obiekt: | ul.Ogrodowa w Poddebicach |
| Rysunek: | Plan sytuacyjny |
| Projektował | inż. Henryk Bugaj |
| Projektował | inż. Rafał Skrzak |
| Data | VII - 2008 |
| Podpis | |
| SKALA | |
| 1:500 | |
| Nr 2.0 | |

Starostwo Powiatowe w Poddebicach
 przyjęło do państwowego zasobu
 geodezyjno-kartograficznego
 w dniu 18 lipca 2008 r. nr 850/83/2008

